


CENTRO AGRO ALIMENTARE TORINO

COMUNE DI GRUGLIASCO

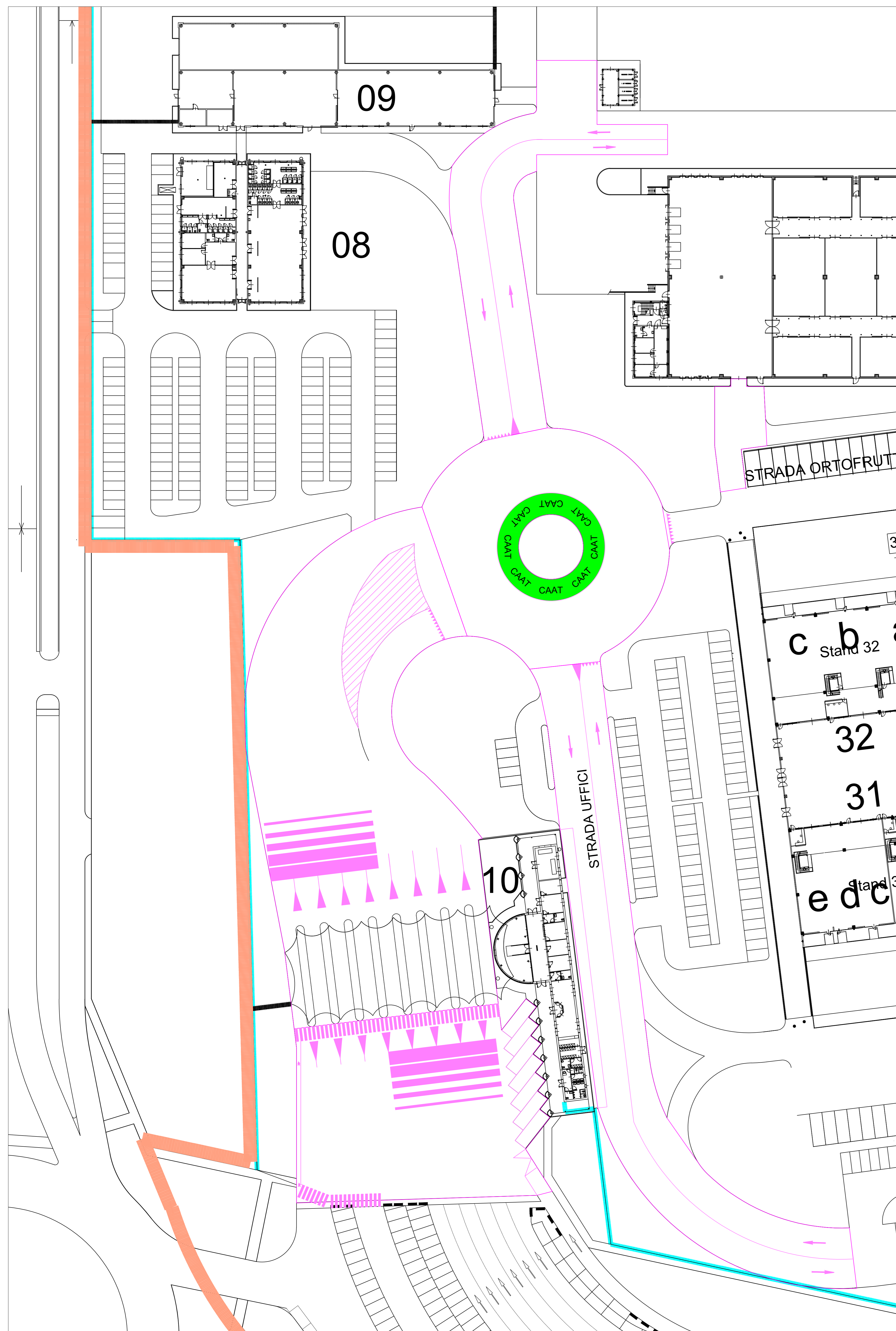
STRADA DEL PORTONE 10



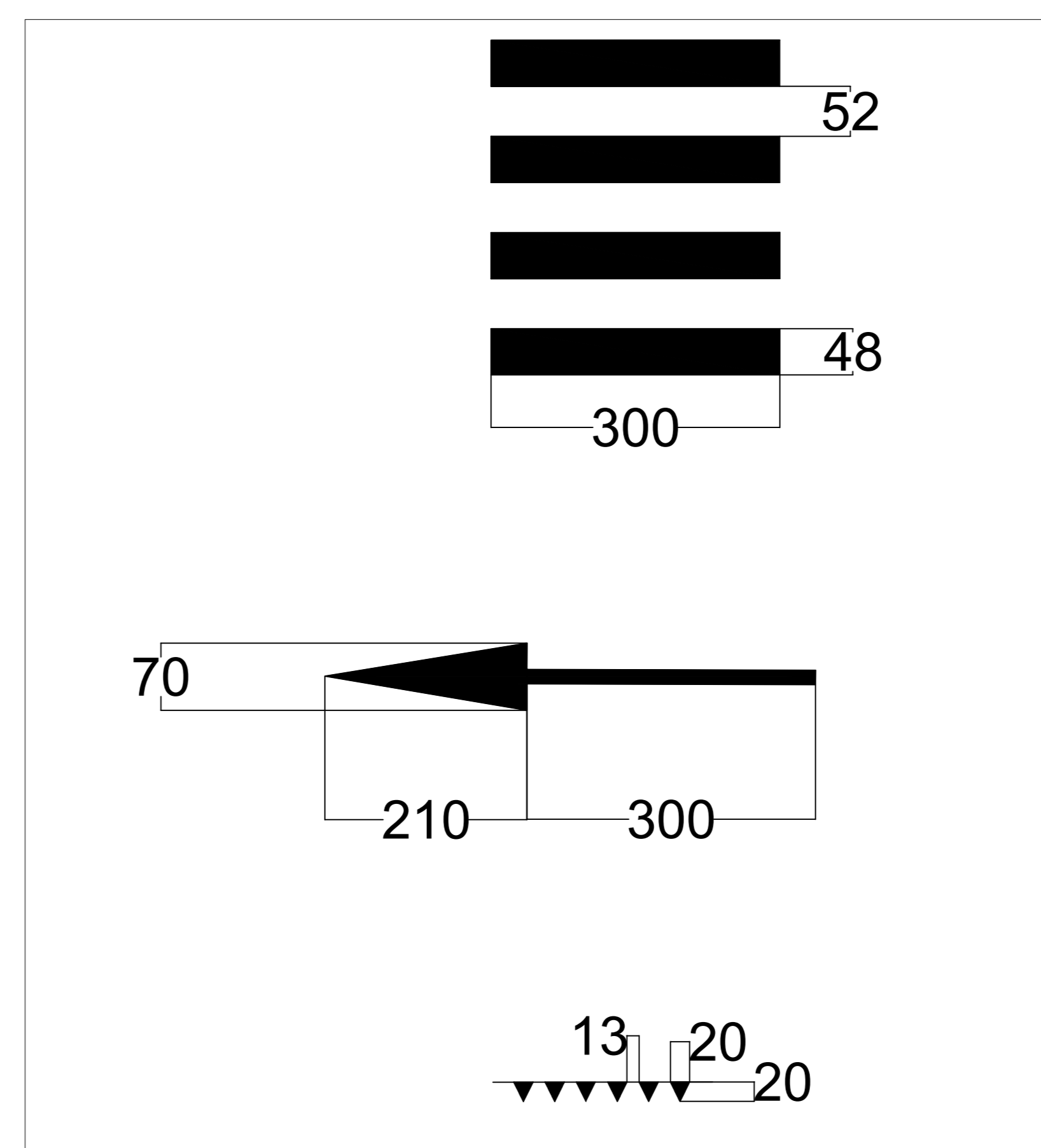
RIFACIMENTO MANTI STRADALI DEL C.A.A.T. S.c.p.A.
Area accesso varchi, Strade ad Est compresa Rotonda, Strada magazzini,
Aree di collegamento strada Ortofrutta Sud e Strada Ortofrutta Nord

PROGETTO ESECUTIVO


Oggetto	PLANIMETRIA E PARTICOLARI AREA VARCHI – STRADE LATO EST	
Progettazione	UFFICIO TECNICO C.A.A.T. – L. Di Stefano	
Tavola n. 02_ES	Data: 04/04/2022	rev. 00



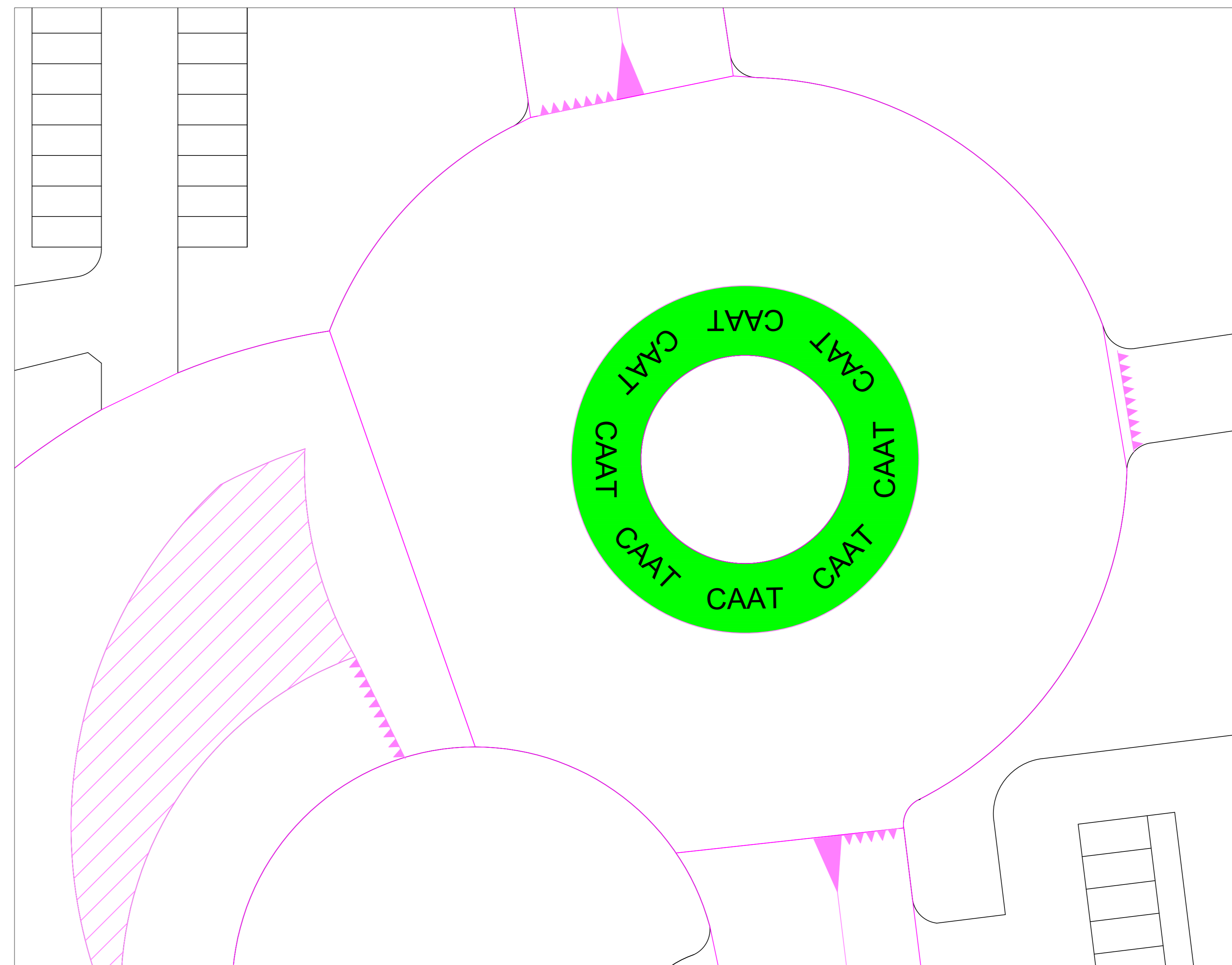
Area Accessi - Varchi e Strade lato Est
Scala 1:400



Particolari viabilità
Scala 1:50 - quote in cm

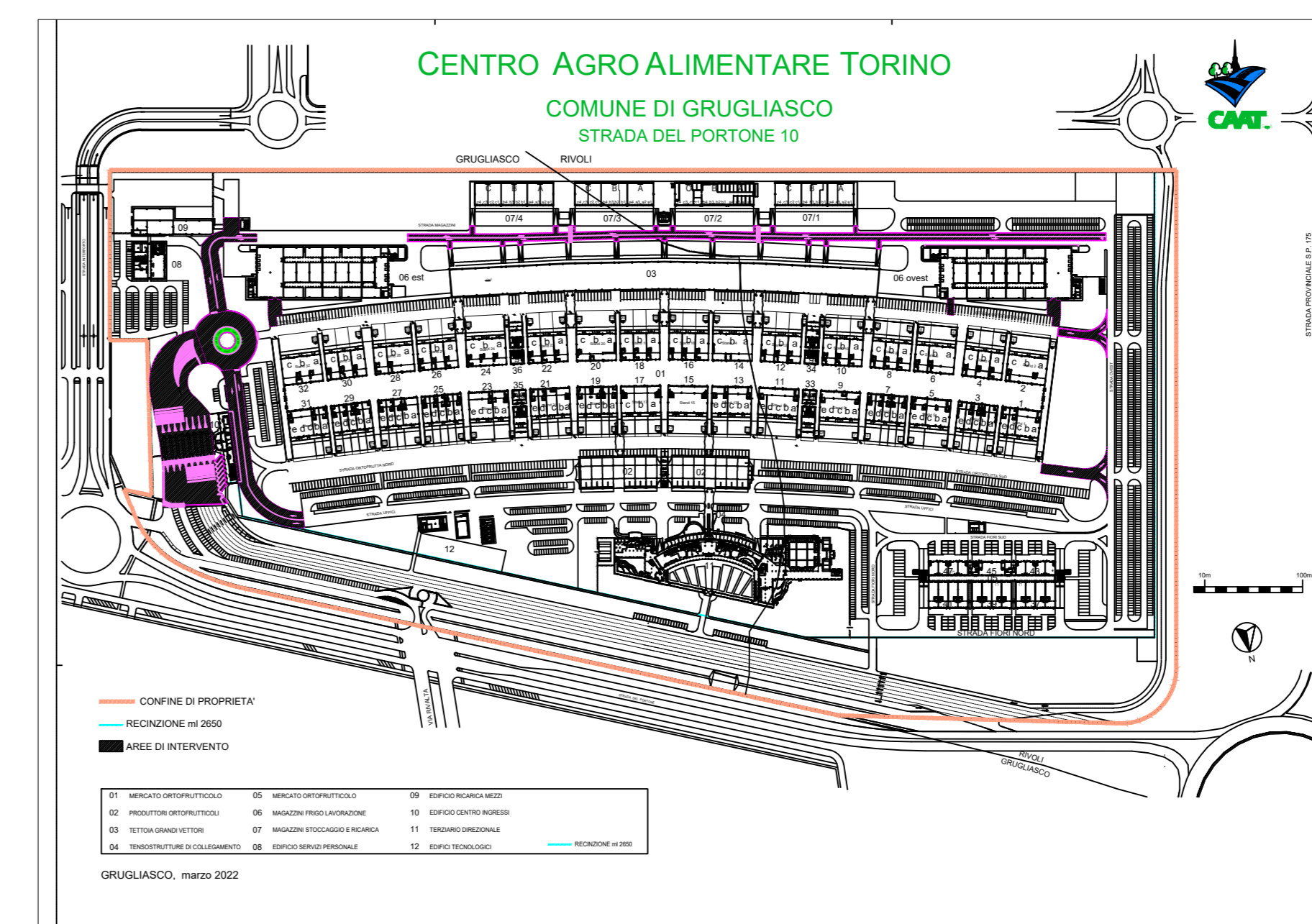


Particolari viabilità - Bande segnalazione rallentamento
Scala 1:100 - quote in cm



Particolari Rotonda
Scala 1:200

Planimetria generale
Scala 1:5000



CENTRO AGRO ALIMENTARE TORINO COMUNE DI GRUGLIASCO STRADA DEL PORTONE 10		
RIFACIMENTO MANTI STRADALI DEL C.A.A.T. S.c.p.A. PROGETTO ESECUTIVO		
oggetto:	AREA VARCHI - STRADE LATO EST	
progettazione:	UFFICIO TECNICO CAAT - Ing. L. Di Stefano	
TAV. n. 02_ES	data: 28/03/2022	rev. 00