


CENTRO AGRO ALIMENTARE TORINO

COMUNE DI GRUGLIASCO

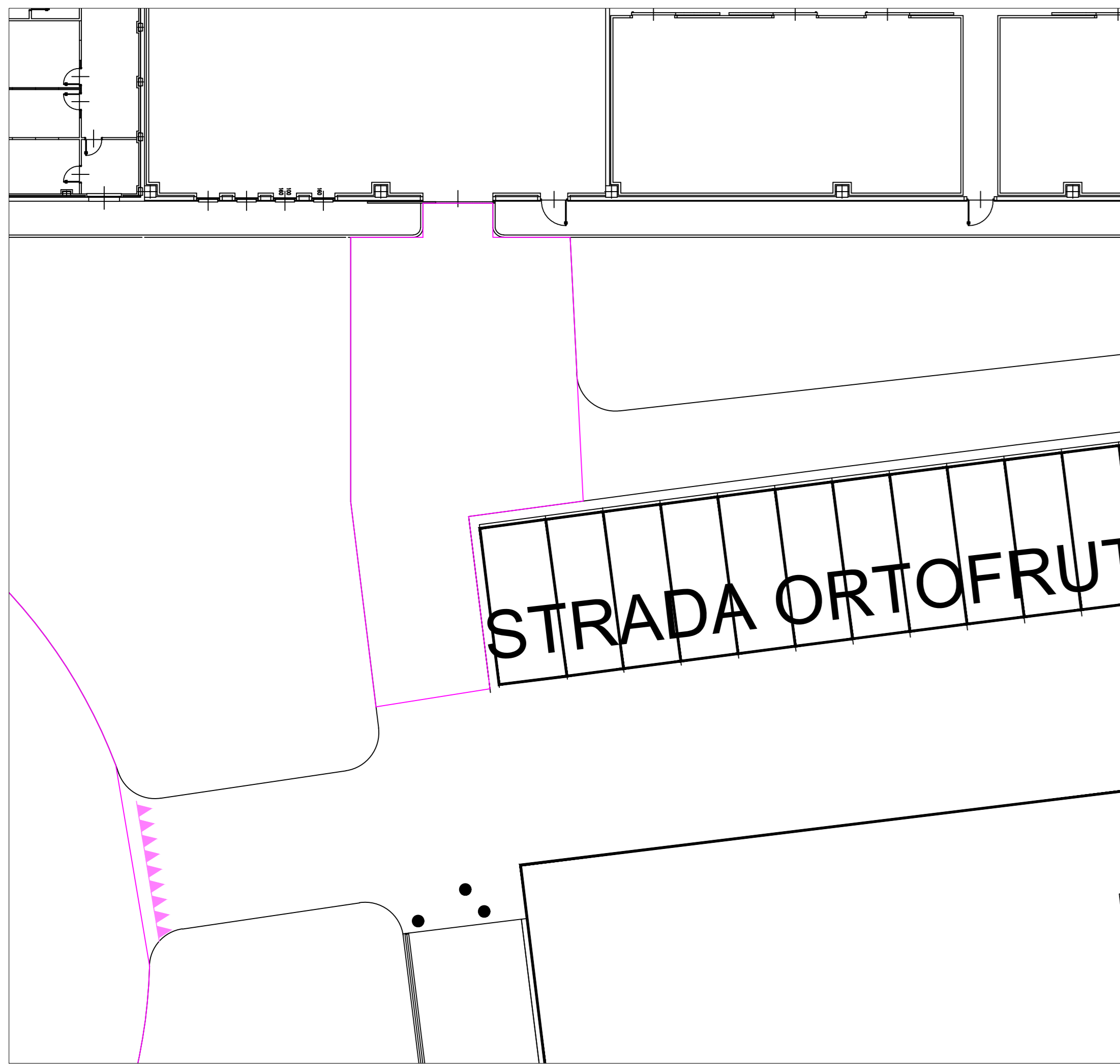
STRADA DEL PORTONE 10



RIFACIMENTO MANTI STRADALI DEL C.A.A.T. S.c.p.A.
Area accesso varchi, Strade ad Est compresa Rotonda, Strada magazzini,
Aree di collegamento strada Ortofrutta Sud e Strada Ortofrutta Nord

PROGETTO ESECUTIVO

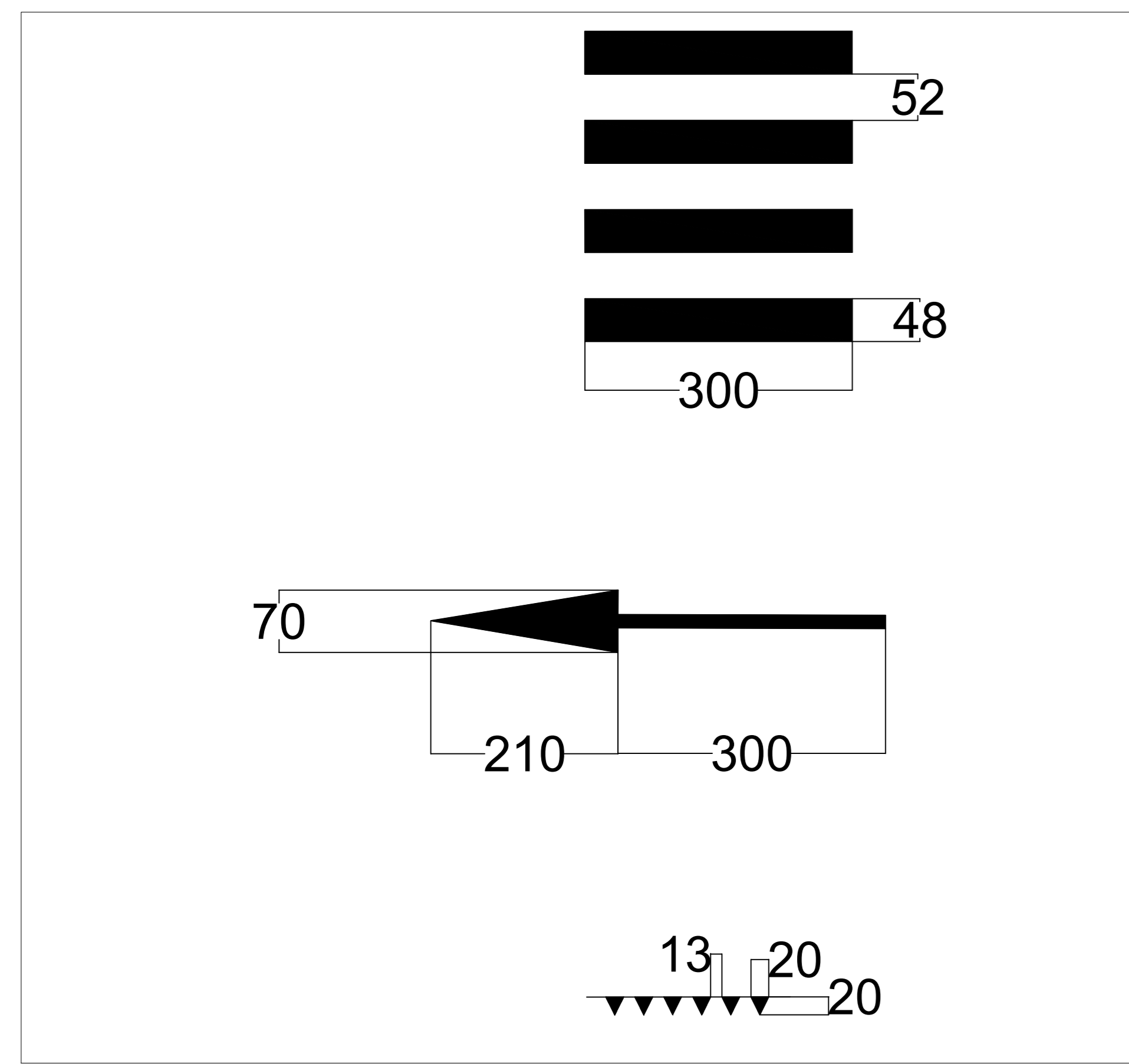
Oggetto	PLANIMETRIA E PARTICOLARI – Accessi Str. ORTOFRUTTA Nord e Sud	
Progettazione	UFFICIO TECNICO C.A.A.T. – L. Di Stefano	
Tavola n. 04_ES	Data: 04/04/2022	rev. 00



Ingresso carraio Ed. 06 Est
Scala 1:200



Ingressi carrai Ed. 06 Ovest
Scala 1:200



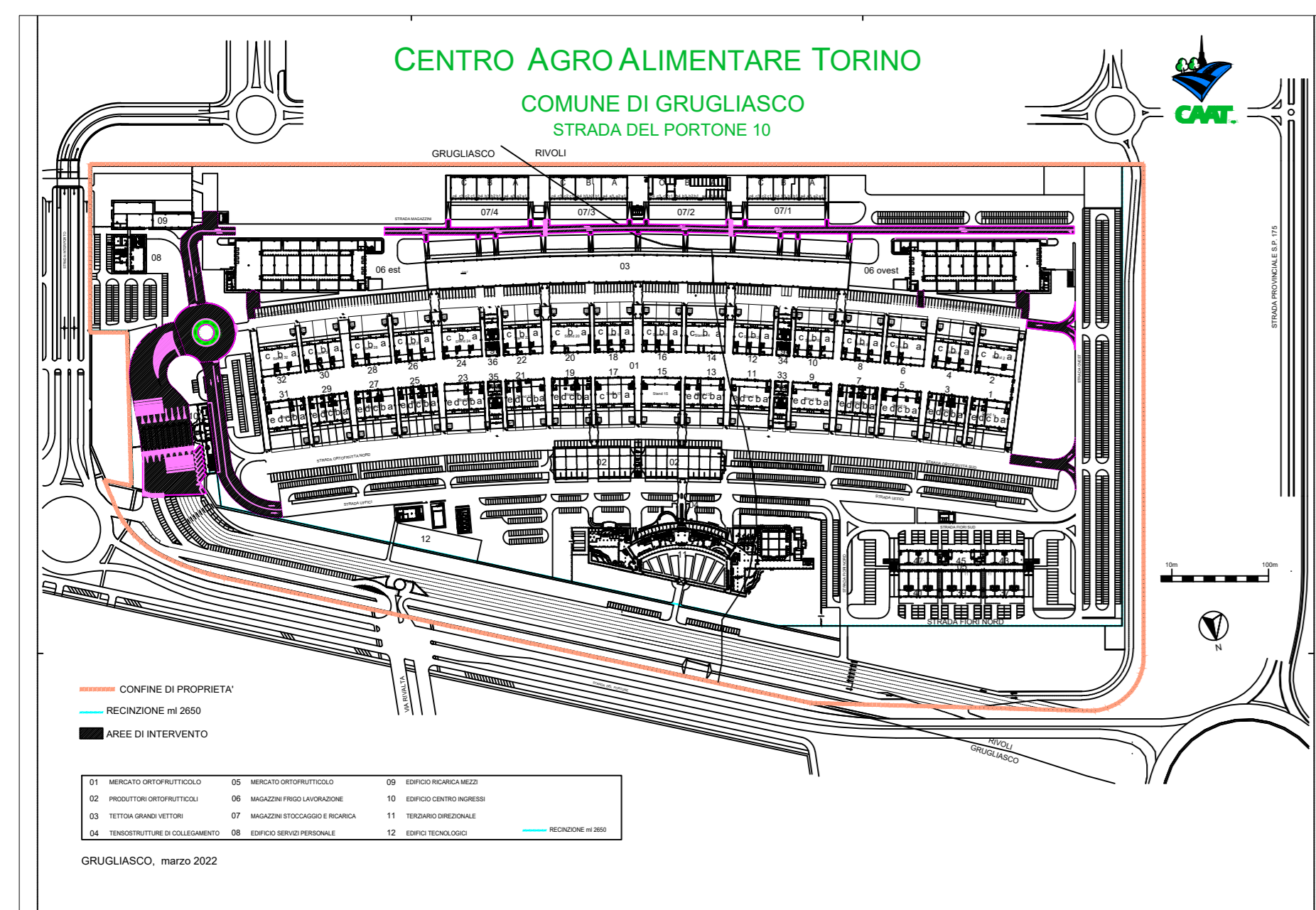
Particolari viabilità
Scala 1:50 - quote in cm



Accesso a Str. Ortofrutta Sud da Strada Ovest
Scala 1:200



Accesso a Str. Ortofrutta Nord da Strada Ovest
Scala 1:200



Planimetria generale
Scala 1:5000

CENTRO AGROALIMENTARE TORINO		
COMUNE DI GRUGLIASCO STRADA DEL PORTONE 10		
RIFACIMENTO MANTI STRADALI DEL C.A.A.T. S.c.p.a. PROGETTO ESECUTIVO		
oggetto:	Accessi Str. ORTOFRUTTA Nord e Sud	
progettazione:	UFFICIO TECNICO CAAT - Ing. L. Di Stefano	
TAV. n. 04_ES	data: 28/03/2022	rev. 00